
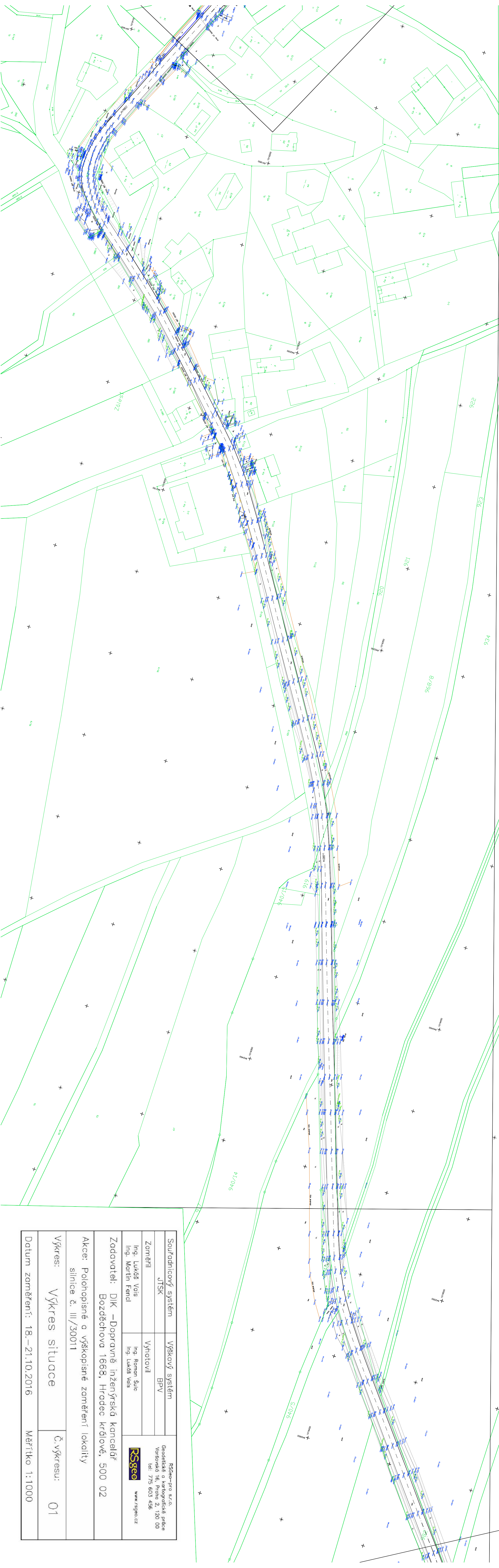
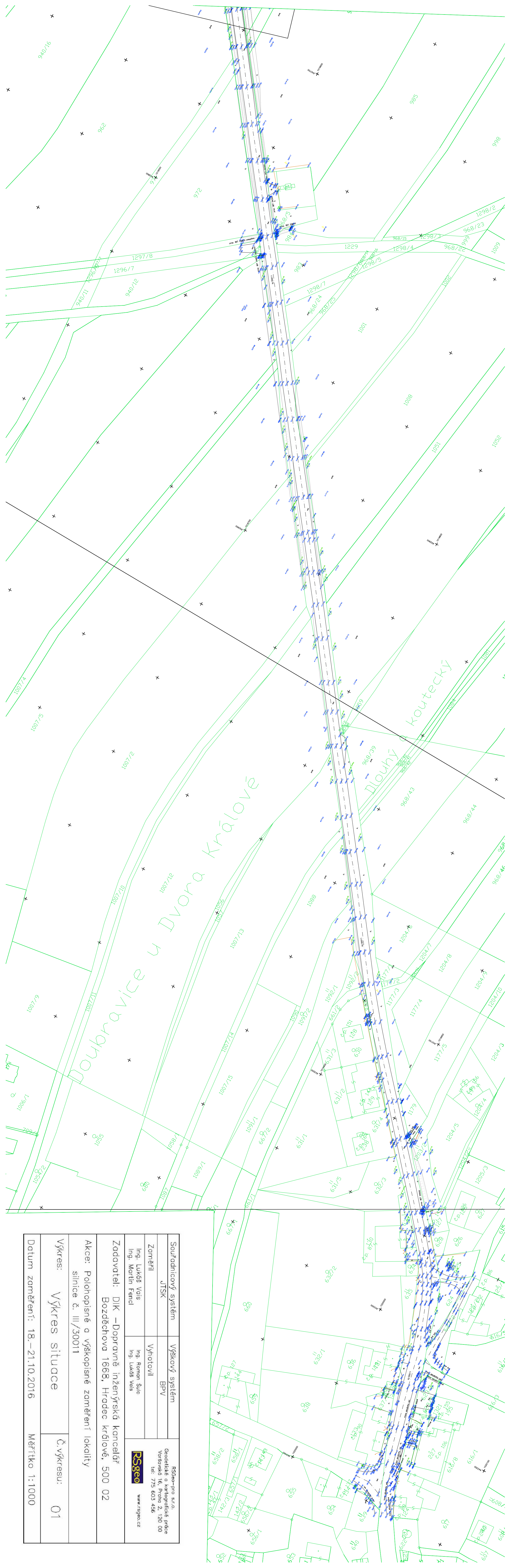


Souřadnicový systém		Výškový systém		<div>RSgeo-pro s.r.o. Geodetické a kartografické práce Voršavská 16, Písně 2, 120 00 tel: 775 603 456</div> <div>www.rsgeo.cz</div>
JTSK		BPV		
Zaměřil		Vyhotovil		
Ing. Lukáš Vois Ing. Martin Fendl		Ing. Roman Šuc Ing. Lukáš Vois		
Zodavatel: DIK –Dopravně inženýrská kancelář Bozděchova 1668, Hradec králové, 500 02				
Akce: Polohopisné a výškopisné zaměření lokality silnice č. III/30011				
Výkres:		Č. výkresu:		
Výkres situace		01		
Datum zaměření: 18.–21.10.2016				Měřítko 1:1000



Souřadnicový systém		Výškový systém	
JTSK		BPV	
Zaměřil		Výhotovil	
Ing. Lukáš Vojs		Ing. Roman Šulc	
Ing. Martin Fencel		Ing. Lukáš Vojs	
Zadavatel:		RSgeo-pro s.r.o.	
Díl – Dopravně inženýrská kancelář		Geodetické a kartografické práce	
Bozděchova 1668, Hradec králové, 500 02		Voršavská 16, Praha 2, 120 00	
Akce: Polohopisné a výškopisné zaměření lokality		tel: 775 603 456	
silnice č. III/30011		www.rsgeo.cz	
Výkres: Výkres situace		Č.výkresu: 01	
Datum zaměření: 18.–21.10.2016		Měřítko 1:1000	



Souřadnicový systém		Výškový systém	
JTSK		BPV	
Zaměřil		Vyhotovil	
Ing. Lukáš Vojs Ing. Martin Fendl		Ing. Roman Šulc Ing. Lukáš Vojs	
Zadavatel: DIK –Dopravně inženýrská kancelář Bozděchova 1668, Hradec králové, 500 02			
Akce: Polohopisné a výškopisné zaměření lokality silnice č. III/30011			
Výkres: Výkres situace		Č.výkresu: 01	
Datum zaměření: 18.–21.10.2016		Měřítko 1:1000	